


CABILDO INSULAR DE TENERIFE
Área de Gobierno del Presidente
Dirección Insular de Planificación Territorial y Patrimonio Histórico



Red Canaria de Espacios Naturales Protegidos

ZONIFICACIÓN		
<div><div></div><div>ZONA DE EXCLUSIÓN O ACCESO PROHIBIDO</div><div>1.1 Mota de Aguina</div><div>1.2 Roque de Anaga</div><div>1.3 El Planal</div><div>1.4 Juncos</div></div> <div><div></div><div>ZONA DE USO TRADICIONAL</div><div>4.1 Valle del Batán</div><div>4.2 Las Cumbres</div><div>4.3 Las Cumbres</div><div>4.4 Las Cumbres</div><div>4.5 Las Cumbres</div><div>4.6 Las Cumbres</div><div>4.7 Las Cumbres</div><div>4.8 Las Cumbres</div><div>4.9 Las Cumbres</div><div>4.10 Las Cumbres</div><div>4.11 Las Cumbres</div><div>4.12 Las Cumbres</div><div>4.13 Las Cumbres</div><div>4.14 Las Cumbres</div><div>4.15 Las Cumbres</div><div>4.16 Las Cumbres</div><div>4.17 Las Cumbres</div><div>4.18 Las Cumbres</div><div>4.19 Las Cumbres</div><div>4.20 Las Cumbres</div></div> <div><div></div><div>ZONA DE USO ESPECIAL</div><div>5.1 El Batán</div><div>5.2 Los Cumbres</div><div>5.3 Los Cumbres</div><div>5.4 Los Cumbres</div><div>5.5 Los Cumbres</div><div>5.6 Los Cumbres</div><div>5.7 Los Cumbres</div><div>5.8 Los Cumbres</div><div>5.9 Los Cumbres</div><div>5.10 Los Cumbres</div><div>5.11 Los Cumbres</div><div>5.12 Los Cumbres</div><div>5.13 Los Cumbres</div><div>5.14 Los Cumbres</div><div>5.15 Los Cumbres</div><div>5.16 Los Cumbres</div><div>5.17 Los Cumbres</div><div>5.18 Los Cumbres</div><div>5.19 Los Cumbres</div><div>5.20 Los Cumbres</div></div>		

ZONA DE USO MODERADO

3.1 Laderas de Anaga del Norte

3.2 Laderas de Anaga del Sur

3.3 El Draguillo

3.4 Las Palmeras de Anaga

3.5 Carretera Camarga-La Cumbre-Lomo de Las Bodegas

ZONA DE USO GENERAL

6.1 Antigua Casa Forestal de la Cruz del Carmen

6.2 Cruz del Carmen

6.3 Casa Forestal de la Cruz de Taganana

6.4 El Batán

6.5 Roque Bernabeu

6.6 Hacienda de Cubas

6.7 Antigua

6.8 La Olla

6.9 Rosa de Andrés Luis

6.10 Almálega

AMBITO PLAN RECTOR ANAGA

LIMITE MUNICIPAL

COSTAS

CUMPLIMIENTO LEY DE COSTAS

- LOS USOS EN SERVIDUMBRE DE PROTECCIÓN ESTARÁN AL DESCUBIERTO EN LOS MTS. 24 Y 25

- SERVIDUMBRE DE TRÁNSITO SUART. 27

- ZONA DE INFLUENCIA SUART. 28

- INSTALACIONES DE TRÁNSITO DE AGUAS RESIDUALES SUART. 41


- INSTALACIONES Y CONSTRUCCIONES EXISTENTES EN DOMINIO PÚBLICO Y

- INSTALACIONES DE PROTECCIÓN RESERVA ESTABLECIDAS EN LA DISPOSICIÓN TRANSITORIA CUARTA.

- LOS USOS Y ACTIVACIONES QUE SE PROYECTEN EN ZONA DE DOMINIO PÚBLICO PRECISARÁN DE LA AUTORIZACIÓN O CONCESIÓN PREVISTA EN LA LEY DE COSTAS, PREVIO OTORGAMIENTO.

Localización

Tenerife



GRAFCAN

2017-2018

Distribuidor de Hojas 1:5000

9.01	9.02	9.03	9.04	9.05	9.06	9.07	9.08	9.09	9.10	9.11	9.12	9.13	9.14	9.15	9.16	9.17	9.18	9.19	9.20
------	------	------	------	------	------	------	------	------	------	------	------	------	------	------	------	------	------	------	------

Escala gráfica:


0 100 200 300 400

PLAN RECTOR DE USO Y GESTIÓN DEL PARQUE RURAL DE ANAGA
MODIFICACIÓN MENOR N.º1. ASPECTOS RELATIVOS A LA MEJORA DE LA GESTIÓN.

DOCUMENTO PARA APROBACIÓN DEFINITIVA

PLANO DE ORDENACIÓN
ZONIFICACIÓN

Señaló el Plano 9.09 de la Revisión Parcial del PRUG del Parque Rural de Anaga aprobada por la COTMAC en sesión celebrada el 20 de julio de 2006 y la rectificación de errores materiales aprobada por la COTMAC en sesión de 27 de octubre de 2014.



PRUG DE ANAGA
ESCALA 1:5.000

9.09M
DICIEMBRE 2023